

Sjávarþorpið Suðureyri

Kortlagning og framtíðarsýn



Vettvangsferð til Suðureyrar

Ferðamannastaður í sjálfbærri sjávarþorpi



Bjarki Gunnar Halldórsson, arkitekt FAÍ
Vettvangsferð dagana 13. - 15. september 2010
Samstarfsverkefni Ferðamálastofu og
Sjávarþorpsins Suðureyri ehf.



Góðir ferðamannastaðir

Undirbúningur fyrir stefnumótun



Bjarki Gunnar Halldórsson, arkitekt FAÍ - Nóvember 2010


Málþing um uppbyggingu og skipulag ferðamannastaða, 14. apríl 2011

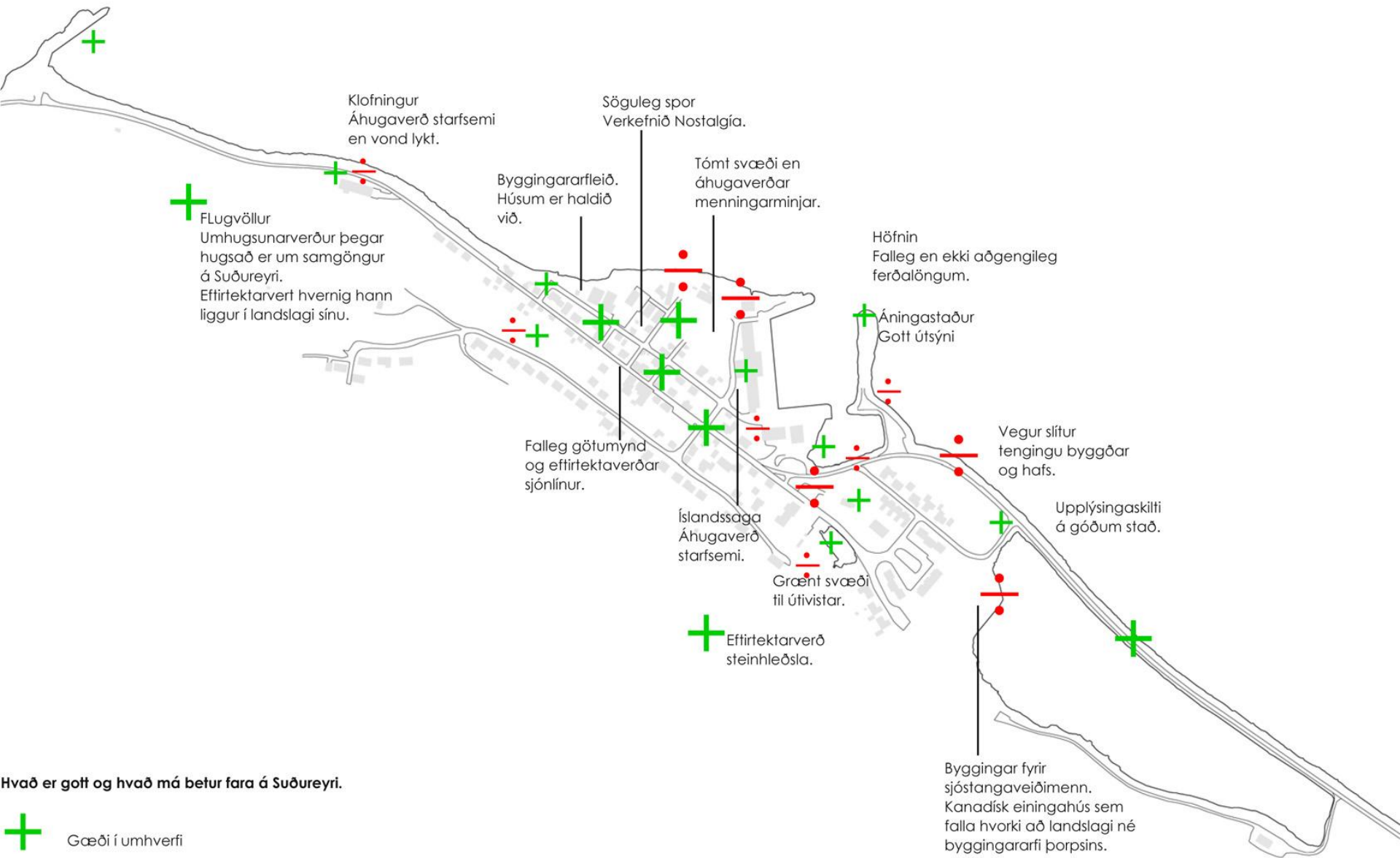
Bjarki Gunnar Halldórsson, arkitekt FAÍ



SUÐUREYRI







Hvað er gott og hvað má betur fara á Suðureyri.

+ Gæði í umhverfi

• Umhverfi sem þarfnast betrumbóta



Lónið við þorpið

Það fyrsta sem mæfir vegfaranda á leið til Suðureyrar er lón á vinstri hönd á meðan hálf er á hægri hönd. Lónið sjálf er fallegt og þá sérstaklega samspil þess við himininn sem fjöllin ramma inn á áhrifarken hátt.

Kanadísk einingahús sem hýsa sjóstangaveiðimenn veitja þá því miður þessa heildarmynd sem blási við vegfarandánum, þeir samtogast hvorki landslagi né þeim fallega byggingarartí sem Suðureyri bíður upp á.

Við lónið á sér þá stað óvænt upplifun. Hægt er að ganga niður á lóninu og gefa þorsku þeittu. Það eina sem þarf að gera er að lenja stein í stein og vera tilbúinn með beittu. Þorskarir koma að landi þarnig að hægt er að klappa þeim.

Verkefni
 Leita verður leða til að draga fram þá sérstáku upplifun sem á sér stað þegar þorskur er gefið að borða. Þó er málkægt að það sé gert á eins líneagan hátt og kastur er stórt og mikið mannvirk gæli endalígi þessa upplifun og því málkægt að vanda til við hörunu slíks mannvirk.

Einnig er málkægt að draga úr þeim sjórænu dhrifum sem kanadísku einingahúsin hafa á umhverfið.

9



Aðkoman inn í þorpið

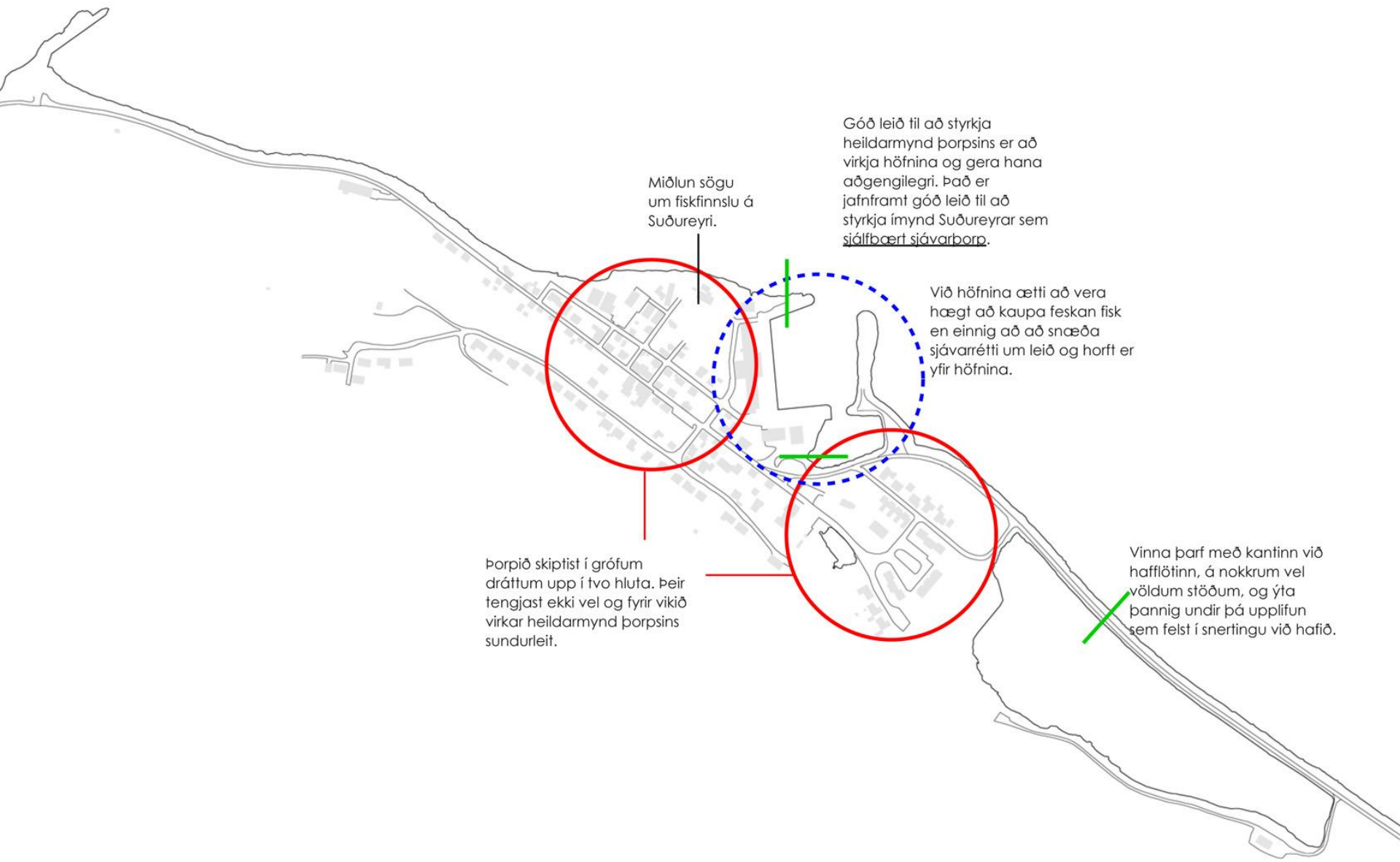
Þegar keyrt er lengra inn á Suðureyri tekur við nokkuð sundurleitt svæði. Þó má á þessu svæði finna fallega fjörn og kirkju og höfnin sem slík er einnig falleg. Hægt er að skoða höfnina með því að ganga út á tanga þar sem er dringastödur með gólli útsýni. Á tanganum er þó ekki hægt að komast í snertingu við hálfliðinn.

Við líttu höfnina, þar sem veiðibátar fyrir sjóstangaveiði eru staðsettir, má þó finna snertiflöt. Um er að ræða steinsteyptan rampa sem hverfur ofan í hálfliðinn.

Verkefni
 Steinsteypti rampunin býður upp á marga óþugaverða möguleika varðandi snertiflöt sjóvar og lands. Leita verður leða til að draga fram þessu óþugaverðu upplifun.

Eins og áður sagð er þetta aðkomusvæði þorpinu sundurleitt. Tungan hefur svo þá ákall í för með sér að tenging þess og sjóvar stílar. Styrka þarf tengingu við hálfliðinn en það gæli verð góð leið til að efla heildarmynd þessa svæðis.

11



Miðlun sögu um fiskfinnslu á Suðureyri.

Góð leið til að styrkja heildarmynd þorpsins er að virkja höfnina og gera hana aðgengilegri. Það er jafnframt góð leið til að styrkja ímynd Suðureyrar sem sjálfbært sjávarborg.

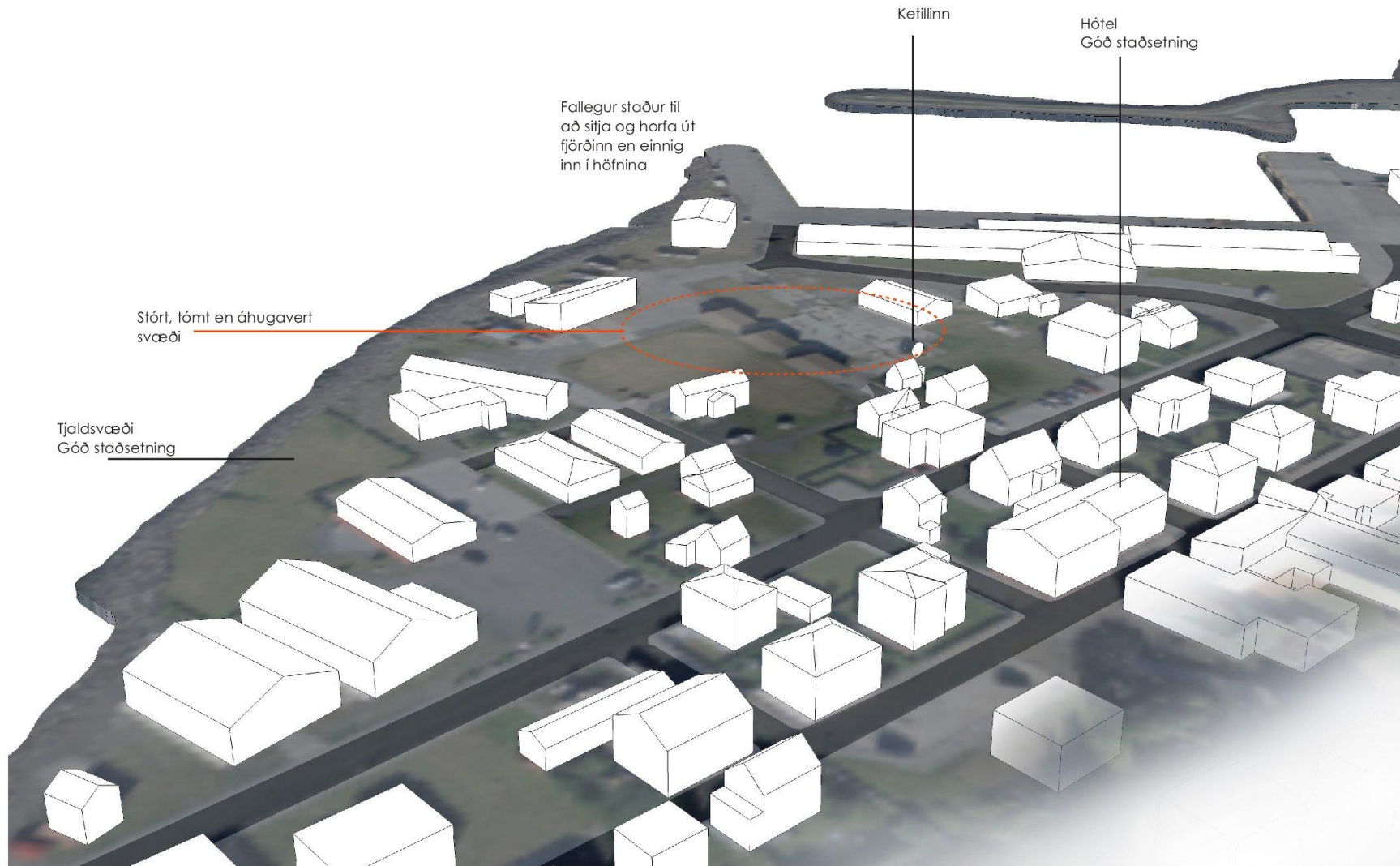
Við höfnina ætti að vera hægt að kaupa feskán fisk en einnig að að snæða sjávarrétti um leið og horft er yfir höfnina.

Þorpið skiptist í grófum dráttum upp í tvo hluta. Þeir tengjast ekki vel og fyrir vikið virkar heildarmynd þorpsins sundurleit.

Vinna þarf með kantinn við hafflöttinn, á nokkrum vel völdum stöðum, og ýta þannig undir þá upplifun sem felst í snertingu við hafið.







Fallegur staður til
að sitja og horfa út
fjörðinn en einnig
inn í höfnina

Stórt, tómt en áhugavert
svæði

Tjaldsvæði
Góð staðsetning

Ketillinn

Hótel
Góð staðsetning





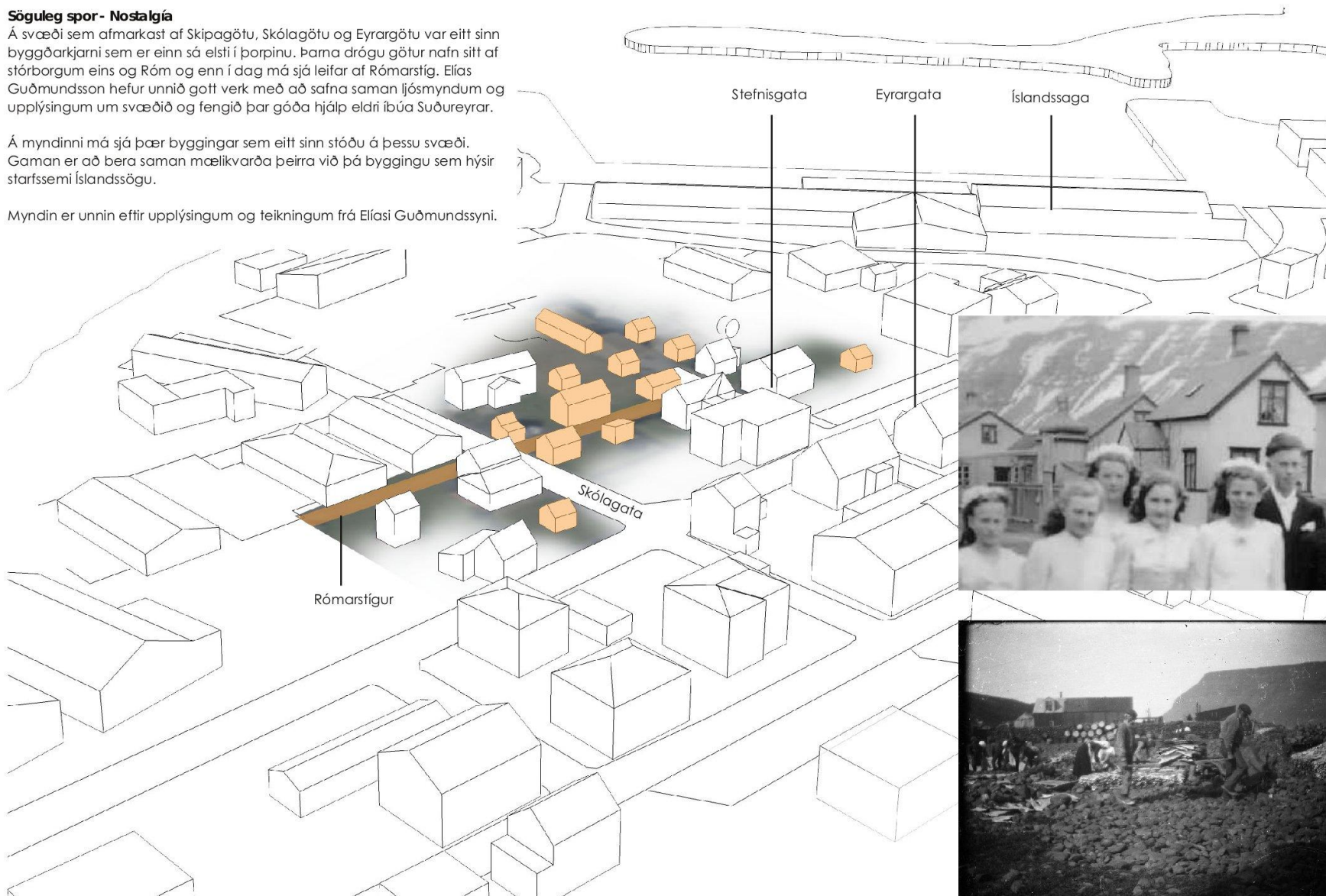


Söguleg spor - Nostalgía

Á svæði sem afmarkast af Skipagötu, Skólagötu og Eyrargötu var eitt sinn byggðarkjarni sem er einn sá elsti í þorpinu. Þarna drógu götur nafn sitt af stórborgum eins og Róm og enn í dag má sjá leifar af Rómarstíg. Elías Guðmundsson hefur unnið gott verk með að safna saman ljósmyndum og upplýsingum um svæðið og fengið þar góða hjálp eldri íbúa Suðureyrar.

Á myndinni má sjá þær byggingar sem eitt sinn stóðu á þessu svæði. Gaman er að bera saman mælikvarða þeirra við þá byggingu sem hýsir starfssemi Íslandssögu.

Myndin er unnin eftir upplýsingum og teikningum frá Elíasi Guðmundssyni.

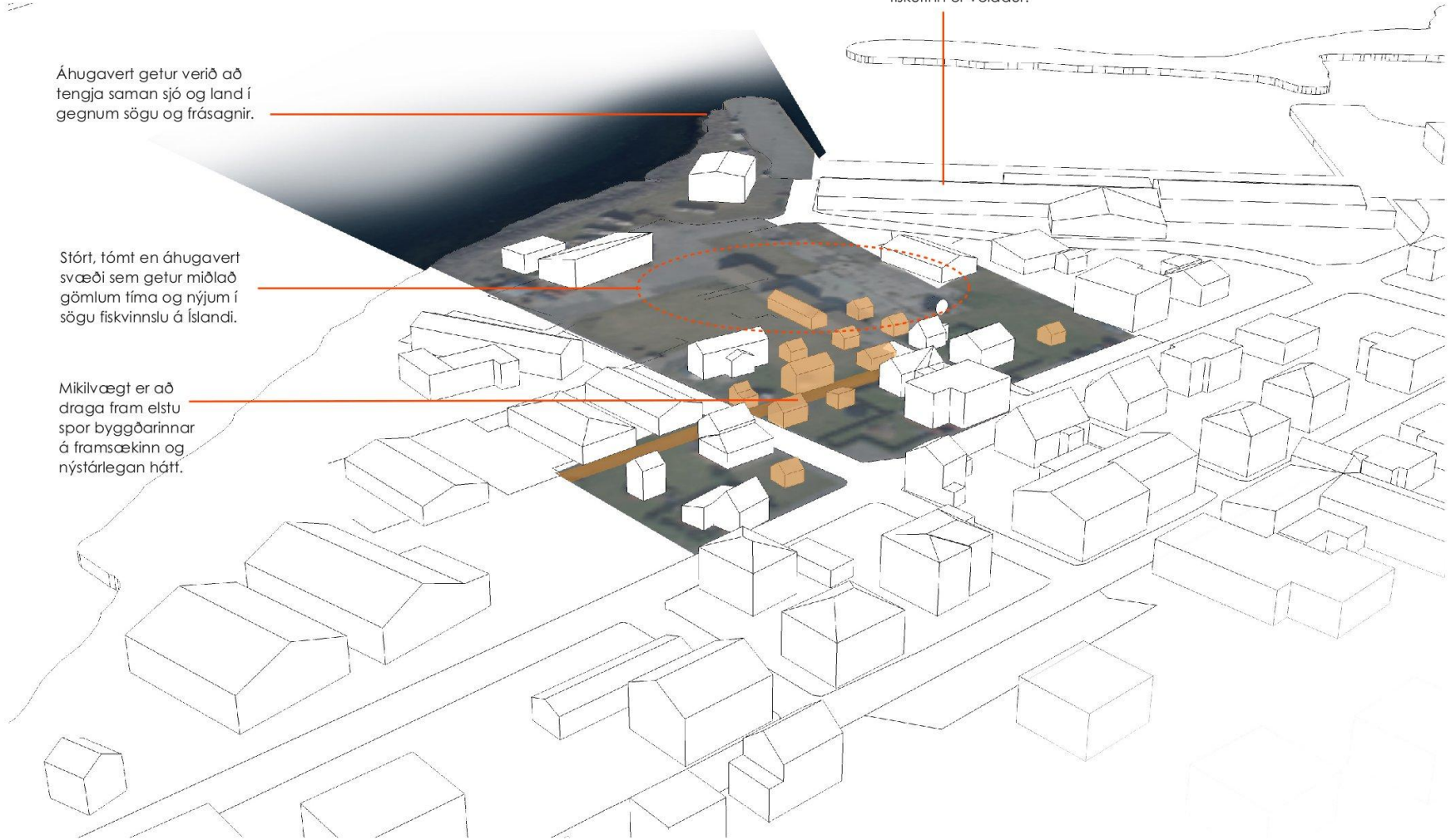




Áhugavert getur verið að tengja saman sjó og land í gegnum sögu og frásagnir.

Stórt, tómt en áhugavert svæði sem getur miðlað gömlum tíma og nýjum í sögu fiskvinnslu á Íslandi.

Mikilvægt er að draga fram elstu spor byggðarinnar á framsækinn og nýstárlegan hátt.

Með framleiðsluháttum Íslandssögu er m.a. hægt að sjá frá hvaða báti fiskurinn er veiddur.





Verkefni

Segja má að að á þessu svæði séu nokkur verkefni. Það fyrsta og það mikilvægasta er þó að horfa á heildarmynd svæðisins og átti sig á henni. Á síðunni hér til hliðar má sjá hvernig verkefnið í heild sinni er skilgreint. Meginmarkmið þess geta verið á eftirfarandi veg:


Draga fram sérstöðu Suðureyrar sem sjálfbær sjávarþorps. Miðla á hugaverðri sögu um vinnslu á fiski frá fyrstu dögum þorpsins og allt til dagsins í dag.

Í þessu samhengi er mikilvægt að leggja ekki aðeins rækt við sögulegar minjar frá fyrstu dögum þorpsins. Jafn mikilvægt er að draga fram þá sérstöðu sem felst í kerinu og steinsteyptum stórum flötum. Þetta eru líka mikilvæg söguleg spor þó þau séu nær okkur í árum. Að lokum væri hægt að enda göngutúr um svæðið með heimsókn í Íslandssögu og kynnst þar nútímalegum vinnubrögðum við vinnslu á fiski.


Á þessari síðu má sjá tillögur að því hvernig væri hægt að nálgast verkefni af þessum toga. Myndimar í hominu til vinstri sýna form elstu húsa Suðureyrar, þó í nýju samhengi. Um er að ræða einfaldan grunn-strúktúr sem böm og fullorðnir, ferðalangar jafnt sem heimamenn, geta fylgt inn í með ýmis konar skemmtilegum efnum. Á þennan hátt er hægt að sameina leik og fræðslu.

Hér til hliðar og uppi í horni til hægri eru einnig vangaveltur um þá fleti sem er að finna á svæðinu og sneriflöt lands og sjávar. Þar sem myndin í sjávarmálinu er tekin var þú eitt sinn vísir að höfn og væri því vel við hæfi að draga fram þá sögu á skemmtilegan hátt.

Göngutúr um Suðureyri




1



2

3



4



5

6

